



# NIVEL DE AGUA ESTIMADO DE LA LAGUNA 2025





## Enero

> 4 Bft.   
> 3 Bft. 

 7h  20°C  16°C  19°C

|    |    | TIEMPO  | MAXIMO NIVEL DEL AGUA |
|----|----|---------|-----------------------|
| 01 | Mi | ○ 14:26 | 55                    |
| 02 | Ju | 15:08   | 55                    |
| 03 | Vi | 15:53   | 40                    |
| 04 | Sa | 16:40   | 35                    |
| 05 | Do | *       | -                     |
| 06 | Lu | *       | -                     |
| 07 | Ma | *       | -                     |
| 08 | Mi | *       | -                     |
| 09 | Ju | *       | -                     |
| 10 | Vi | *       | -                     |
| 11 | Sa | *       | -                     |
| 12 | Do | 12:23   | 35                    |
| 13 | Lu | ● 13:10 | 40                    |
| 14 | Ma | 13:53   | 60                    |
| 15 | Mi | 14:32   | 45                    |
| 16 | Ju | 15:09   | 45                    |
| 17 | Vi | 15:44   | 30                    |
| 18 | Sa | *       | -                     |
| 19 | Do | *       | -                     |
| 20 | Lu | *       | -                     |
| 21 | Ma | *       | -                     |
| 22 | Mi | *       | -                     |
| 23 | Ju | *       | -                     |
| 24 | Vi | *       | -                     |
| 25 | Sa | *       | -                     |
| 26 | Do | *       | -                     |
| 27 | Lu | *       | -                     |
| 28 | Ma | 12:54   | 35                    |
| 29 | Mi | ○ 13:33 | 55                    |
| 30 | Ju | 14:12   | 70                    |
| 31 | Vi | 14:51   | 70                    |



## Febrero

> 4 Bft.   
> 3 Bft. 

 7h  21°C  16°C  18°C

|    |    | TIEMPO  | MAXIMO NIVEL DEL AGUA |
|----|----|---------|-----------------------|
| 01 | Sa | 15:32   | 70                    |
| 02 | Do | 16:15   | 70                    |
| 03 | Lu | 17:02   | 50                    |
| 04 | Ma | *       | -                     |
| 05 | Mi | *       | -                     |
| 06 | Ju | *       | -                     |
| 07 | Vi | *       | -                     |
| 08 | Sa | *       | -                     |
| 09 | Do | *       | -                     |
| 10 | Lu | *       | -                     |
| 11 | Ma | 13:01   | 40                    |
| 12 | Mi | ● 13:36 | 55                    |
| 13 | Ju | 14:08   | 60                    |
| 14 | Vi | 14:39   | 60                    |
| 15 | Sa | 15:09   | 55                    |
| 16 | Do | 15:39   | 35                    |
| 17 | Lu | *       | -                     |
| 18 | Ma | *       | -                     |
| 19 | Mi | *       | -                     |
| 20 | Ju | *       | -                     |
| 21 | Vi | *       | -                     |
| 22 | Sa | *       | -                     |
| 23 | Do | *       | -                     |
| 24 | Lu | *       | -                     |
| 25 | Ma | *       | -                     |
| 26 | Mi | 12:34   | 55                    |
| 27 | Ju | 13:11   | 85                    |
| 28 | Vi | ○ 13:48 | 100                   |

## Marzo

> 4 Bft.   
> 3 Bft. 

 8h  22°C  17°C  19°C

|    |    | TIEMPO  | MAXIMO NIVEL DEL AGUA |
|----|----|---------|-----------------------|
| 01 | Sa | 14:26   | 100                   |
| 02 | Do | 15:06   | 100                   |
| 03 | Lu | 15:47   | 85                    |
| 04 | Ma | 16:33   | 60                    |
| 05 | Mi | *       | -                     |
| 06 | Ju | *       | -                     |
| 07 | Vi | *       | -                     |
| 08 | Sa | *       | -                     |
| 09 | Do | *       | -                     |
| 10 | Lu | *       | -                     |
| 11 | Ma | *       | -                     |
| 12 | Mi | 12:40   | 55                    |
| 13 | Ju | 13:10   | 70                    |
| 14 | Vi | ● 13:38 | 70                    |
| 15 | Sa | 14:06   | 70                    |
| 16 | Do | 14:34   | 60                    |
| 17 | Lu | 15:02   | 45                    |
| 18 | Ma | *       | -                     |
| 19 | Mi | *       | -                     |
| 20 | Ju | *       | -                     |
| 21 | Vi | *       | -                     |
| 22 | Sa | *       | -                     |
| 23 | Do | *       | -                     |
| 24 | Lu | *       | -                     |
| 25 | Ma | *       | -                     |
| 26 | Mi | 11:29   | 30                    |
| 27 | Ju | 12:06   | 65                    |
| 28 | Vi | 12:43   | 90                    |
| 29 | Sa | ○ 13:21 | 110                   |
| 30 | Do | 14:59   | 120                   |
| 31 | Lu | 15:40   | 105                   |

La laguna se extiende sobre un max. 4km y se llena dependiendo de la energía mareomotriz en las fases de ● luna llena y ○ luna nueva – el nivel de agua mencionado se refiere a los puntos estimados de máxima profundidad. Para la práctica del windsurf delante del hotel se requiere una profundidad mínima estimada de 100cm. Estadística de viento: Los datos se basan en fuertes vientos que perduran alrededor de tres horas diarias, tratándose de valores medios de mediciones diarias realizadas desde el año 1985. Las temperaturas son datos promedio ([www.wetteronline.de](http://www.wetteronline.de)). Todos los valores están sujetos a variaciones según las condiciones climatológicas.

# NIVEL DE AGUA ESTIMADO DE LA LAGUNA 2025



## Abril

> 4 Bft. 65-80%  
> 3 Bft. 90-95%

9h 23°C 17°C 20°C

|    |    | TIEMPO  | MAXIMO NIVEL DEL AGUA |
|----|----|---------|-----------------------|
| 01 | Ma | 16:22   | 85                    |
| 02 | Mi | 17:09   | 60                    |
| 03 | Ju | 18:05   | 30                    |
| 04 | Vi | *       | -                     |
| 05 | Sa | *       | -                     |
| 06 | Do | *       | -                     |
| 07 | Lu | *       | -                     |
| 08 | Ma | *       | -                     |
| 09 | Mi | 12:40   | 30                    |
| 10 | Ju | 13:10   | 50                    |
| 11 | Vi | 13:39   | 60                    |
| 12 | Sa | 14:07   | 60                    |
| 13 | Do | ● 14:35 | 75                    |
| 14 | Lu | 15:03   | 60                    |
| 15 | Ma | 15:32   | 60                    |
| 16 | Mi | 16:04   | 30                    |
| 17 | Ju | *       | -                     |
| 18 | Vi | *       | -                     |
| 19 | Sa | *       | -                     |
| 20 | Do | *       | -                     |
| 21 | Lu | *       | -                     |
| 22 | Ma | *       | -                     |
| 23 | Mi | *       | -                     |
| 24 | Ju | 11:54   | 45                    |
| 25 | Vi | 12:34   | 75                    |
| 26 | Sa | 13:13   | 105                   |
| 27 | Do | ○ 13:54 | 115                   |
| 28 | Lu | 14:35   | 115                   |
| 29 | Ma | 15:19   | 105                   |
| 30 | Mi | 16:05   | 85                    |

## Mayo

> 4 Bft. 70-90%  
> 3 Bft. 90-95%

10h 24°C 18°C 20°C

|    |    | TIEMPO  | MAXIMO NIVEL DEL AGUA |
|----|----|---------|-----------------------|
| 01 | Ju | 16:55   | 75                    |
| 02 | Vi | 17:53   | 45                    |
| 03 | Sa | *       | -                     |
| 04 | Do | *       | -                     |
| 05 | Lu | *       | -                     |
| 06 | Ma | *       | -                     |
| 07 | Mi | *       | -                     |
| 08 | Ju | *       | -                     |
| 09 | Vi | *       | -                     |
| 10 | Sa | 13:07   | 45                    |
| 11 | Do | 13:38   | 60                    |
| 12 | Lu | ● 14:08 | 60                    |
| 13 | Ma | 14:39   | 60                    |
| 14 | Mi | 15:12   | 60                    |
| 15 | Ju | 15:46   | 45                    |
| 16 | Vi | *       | -                     |
| 17 | Sa | *       | -                     |
| 18 | Do | *       | -                     |
| 19 | Lu | *       | -                     |
| 20 | Ma | *       | -                     |
| 21 | Mi | *       | -                     |
| 22 | Ju | *       | -                     |
| 23 | Vi | 11:16   | 45                    |
| 24 | Sa | 12:03   | 75                    |
| 25 | Do | 12:48   | 85                    |
| 26 | Lu | 13:33   | 90                    |
| 27 | Ma | ○ 14:19 | 105                   |
| 28 | Mi | 15:06   | 90                    |
| 29 | Ju | 15:55   | 85                    |
| 30 | Vi | 16:46   | 75                    |
| 31 | Sa | 17:40   | 45                    |

## Junio

> 4 Bft. 90-100%  
> 3 Bft. 95-100%

11h 26°C 20°C 21°C

|    |    | TIEMPO  | MAXIMO NIVEL DEL AGUA |
|----|----|---------|-----------------------|
| 01 | Do | *       | -                     |
| 02 | Lu | *       | -                     |
| 03 | Ma | *       | -                     |
| 04 | Mi | *       | -                     |
| 05 | Ju | *       | -                     |
| 06 | Vi | *       | -                     |
| 07 | Sa | *       | -                     |
| 08 | Do | *       | -                     |
| 09 | Lu | 13:15   | 45                    |
| 10 | Ma | 13:49   | 45                    |
| 11 | Mi | ● 14:24 | 60                    |
| 12 | Ju | 15:00   | 60                    |
| 13 | Vi | 15:37   | 60                    |
| 14 | Sa | 16:17   | 45                    |
| 15 | Do | 17:00   | 45                    |
| 16 | Lu | *       | -                     |
| 17 | Ma | *       | -                     |
| 18 | Mi | *       | -                     |
| 19 | Ju | *       | -                     |
| 20 | Vi | *       | -                     |
| 21 | Sa | *       | -                     |
| 22 | Do | 11:39   | 45                    |
| 23 | Lu | 12:32   | 60                    |
| 24 | Ma | 13:23   | 80                    |
| 25 | Mi | ○ 14:13 | 80                    |
| 26 | Ju | 15:00   | 85                    |
| 27 | Vi | 15:47   | 80                    |
| 28 | Sa | 16:32   | 75                    |
| 29 | Do | 17:16   | 60                    |
| 30 | Lu | *       | -                     |

La laguna se extiende sobre un max. 4km y se llena dependiendo de la energía mareomotriz en las fases de ● luna llena y ○ luna nueva – el nivel de agua mencionado se refiere a los puntos estimados de máxima profundidad. Para la práctica del windsurf delante del hotel se requiere una profundidad mínima estimada de 100cm. Estadística de viento: Los datos se basan en fuertes vientos que perduran alrededor de tres horas diarias, tratándose de valores medios de mediciones diarias realizadas desde el año 1985. Las temperaturas son datos promedio ([www.wetteronline.de](http://www.wetteronline.de)). Todos los valores están sujetos a variaciones según las condiciones climatológicas.

# NIVEL DE AGUA ESTIMADO DE LA LAGUNA 2025



## Julio

> 4 Bft. 95-100%  
> 3 Bft. 95-100%

☀️ 10h 🌡️ 27°C 🌙 21°C 🌊 22°C

|    |    | TIEMPO  | MAXIMO NIVEL DEL AGUA |
|----|----|---------|-----------------------|
| 01 | Ma | *       | -                     |
| 02 | Mi | *       | -                     |
| 03 | Ju | *       | -                     |
| 04 | Vi | *       | -                     |
| 05 | Sa | *       | -                     |
| 06 | Do | *       | -                     |
| 07 | Lu | *       | -                     |
| 08 | Ma | *       | -                     |
| 09 | Mi | 13:35   | 30                    |
| 10 | Ju | ● 14:12 | 50                    |
| 11 | Vi | 14:49   | 60                    |
| 12 | Sa | 15:26   | 75                    |
| 13 | Do | 16:05   | 75                    |
| 14 | Lu | 16:45   | 75                    |
| 15 | Ma | 17:27   | 60                    |
| 16 | Mi | 18:14   | 45                    |
| 17 | Ju | *       | -                     |
| 18 | Vi | *       | -                     |
| 19 | Sa | *       | -                     |
| 20 | Do | *       | -                     |
| 21 | Lu | *       | -                     |
| 22 | Ma | 12:29   | 45                    |
| 23 | Mi | 13:22   | 65                    |
| 24 | Ju | ○ 14:08 | 80                    |
| 25 | Vi | 14:51   | 80                    |
| 26 | Sa | 15:30   | 85                    |
| 27 | Do | 16:08   | 80                    |
| 28 | Lu | 16:44   | 60                    |
| 29 | Ma | 17:20   | 45                    |
| 30 | Mi | *       | -                     |
| 31 | Ju | *       | -                     |

## Agosto

> 4 Bft. 85-100%  
> 3 Bft. 95-100%

☀️ 10h 🌡️ 28°C 🌙 22°C 🌊 22°C

|    |    | TIEMPO  | MAXIMO NIVEL DEL AGUA |
|----|----|---------|-----------------------|
| 01 | Vi | *       | -                     |
| 02 | Sa | *       | -                     |
| 03 | Do | *       | -                     |
| 04 | Lu | *       | -                     |
| 05 | Ma | *       | -                     |
| 06 | Mi | *       | -                     |
| 07 | Ju | 13:19   | 30                    |
| 08 | Vi | 13:55   | 60                    |
| 09 | Sa | ● 14:31 | 80                    |
| 10 | Do | 15:07   | 90                    |
| 11 | Lu | 15:43   | 90                    |
| 12 | Ma | 16:22   | 85                    |
| 13 | Mi | 17:02   | 75                    |
| 14 | Ju | 17:47   | 60                    |
| 15 | Vi | 18:39   | 30                    |
| 16 | Sa | *       | -                     |
| 17 | Do | *       | -                     |
| 18 | Lu | *       | -                     |
| 19 | Ma | *       | -                     |
| 20 | Mi | 12:28   | 35                    |
| 21 | Ju | 13:15   | 60                    |
| 22 | Vi | 13:55   | 80                    |
| 23 | Sa | ○ 14:31 | 85                    |
| 24 | Do | 15:05   | 85                    |
| 25 | Lu | 15:38   | 80                    |
| 26 | Ma | 16:09   | 75                    |
| 27 | Mi | 16:40   | 45                    |
| 28 | Ju | *       | -                     |
| 29 | Vi | *       | -                     |
| 30 | Sa | *       | -                     |
| 31 | Do | *       | -                     |

## Septiembre

> 4 Bft. 65-80%  
> 3 Bft. 85-95%

☀️ 9h 🌡️ 27°C 🌙 22°C 🌊 23°C

|    |    | TIEMPO  | MAXIMO NIVEL DEL AGUA |
|----|----|---------|-----------------------|
| 01 | Lu | *       | -                     |
| 02 | Ma | *       | -                     |
| 03 | Mi | *       | -                     |
| 04 | Ju | *       | -                     |
| 05 | Vi | 12:52   | 45                    |
| 06 | Sa | 13:28   | 75                    |
| 07 | Do | ● 14:04 | 85                    |
| 08 | Lu | 14:40   | 105                   |
| 09 | Ma | 15:17   | 115                   |
| 10 | Mi | 15:56   | 105                   |
| 11 | Ju | 16:38   | 85                    |
| 12 | Vi | 17:24   | 60                    |
| 13 | Sa | 18:20   | 30                    |
| 14 | Do | *       | -                     |
| 15 | Lu | *       | -                     |
| 16 | Ma | *       | -                     |
| 17 | Mi | *       | -                     |
| 18 | Ju | 12:15   | 45                    |
| 19 | Vi | 12:56   | 60                    |
| 20 | Sa | 13:32   | 80                    |
| 21 | Do | ○ 14:04 | 85                    |
| 22 | Lu | 14:35   | 85                    |
| 23 | Ma | 15:06   | 75                    |
| 24 | Mi | 15:35   | 60                    |
| 25 | Ju | 16:05   | 45                    |
| 26 | Vi | *       | -                     |
| 27 | Sa | *       | -                     |
| 28 | Do | *       | -                     |
| 29 | Lu | *       | -                     |
| 30 | Ma | *       | -                     |

La laguna se extiende sobre un max. 4km y se llena dependiendo de la energía mareomotriz en las fases de ● luna llena y ○ luna nueva – el nivel de agua mencionado se refiere a los puntos estimados de máxima profundidad. Para la práctica del windsurf delante del hotel se requiere una profundidad mínima estimada de 100cm. Estadística de viento: Los datos se basan en fuertes vientos que perduran alrededor de tres horas diarias, tratándose de valores medios de mediciones diarias realizadas desde el año 1985. Las temperaturas son datos promedio ([www.wetteronline.de](http://www.wetteronline.de)). Todos los valores están sujetos a variaciones según las condiciones climatológicas.

# NIVEL DE AGUA ESTIMADO DE LA LAGUNA 2025



## Octubre

> 4 Bft. 50-60%  
> 3 Bft. 75-80%

7h 26°C 21°C 23°C

|    |    | TIEMPO  | MAXIMO NIVEL DEL AGUA |
|----|----|---------|-----------------------|
| 01 | Mi | *       | -                     |
| 02 | Ju | *       | -                     |
| 03 | Vi | 11:35   | 30                    |
| 04 | Sa | 12:17   | 60                    |
| 05 | Do | 12:55   | 85                    |
| 06 | Lu | 13:32   | 105                   |
| 07 | Ma | ● 14:11 | 115                   |
| 08 | Mi | 14:51   | 115                   |
| 09 | Ju | 15:34   | 105                   |
| 10 | Vi | 16:16   | 85                    |
| 11 | Sa | 17:11   | 60                    |
| 12 | Do | 18:13   | 30                    |
| 13 | Lu | *       | -                     |
| 14 | Ma | *       | -                     |
| 15 | Mi | *       | -                     |
| 16 | Ju | *       | -                     |
| 17 | Vi | 11:47   | 45                    |
| 18 | Sa | 12:27   | 60                    |
| 19 | Do | 13:02   | 75                    |
| 20 | Lu | 13:35   | 75                    |
| 21 | Ma | ○ 14:06 | 75                    |
| 22 | Mi | 14:37   | 60                    |
| 23 | Ju | 15:07   | 60                    |
| 24 | Vi | 15:38   | 45                    |
| 25 | Sa | *       | -                     |
| 26 | Do | *       | -                     |
| 27 | Lu | *       | -                     |
| 28 | Ma | *       | -                     |
| 29 | Mi | *       | -                     |
| 30 | Ju | *       | -                     |
| 31 | Vi | *       | -                     |

## Noviembre

> 4 Bft. 50-60%  
> 3 Bft. 70-75%

7h 24°C 18°C 21°C

|    |    | TIEMPO  | MAXIMO NIVEL DEL AGUA |
|----|----|---------|-----------------------|
| 01 | Sa | 9:48    | 30                    |
| 02 | Do | 10:36   | 60                    |
| 03 | Lu | 11:20   | 75                    |
| 04 | Ma | 12:02   | 105                   |
| 05 | Mi | ● 12:46 | 105                   |
| 06 | Ju | 13:31   | 105                   |
| 07 | Vi | 14:19   | 90                    |
| 08 | Sa | 15:10   | 80                    |
| 09 | Do | 16:06   | 50                    |
| 10 | Lu | 17:10   | 30                    |
| 11 | Ma | *       | -                     |
| 12 | Mi | *       | -                     |
| 13 | Ju | *       | -                     |
| 14 | Vi | *       | -                     |
| 15 | Sa | *       | -                     |
| 16 | Do | *       | -                     |
| 17 | Lu | 11:32   | 35                    |
| 18 | Ma | 12:07   | 45                    |
| 19 | Mi | 12:42   | 45                    |
| 20 | Ju | ○ 13:15 | 50                    |
| 21 | Vi | 13:48   | 45                    |
| 22 | Sa | 14:21   | 45                    |
| 23 | Do | 14:57   | 35                    |
| 24 | Lu | *       | -                     |
| 25 | Ma | *       | -                     |
| 26 | Mi | *       | -                     |
| 27 | Ju | *       | -                     |
| 28 | Vi | *       | -                     |
| 29 | Sa | *       | -                     |
| 30 | Do | *       | -                     |

## Diciembre

> 4 Bft. 45-60%  
> 3 Bft. 75-80%

6h 22°C 17°C 20°C

|    |    | TIEMPO  | MAXIMO NIVEL DEL AGUA |
|----|----|---------|-----------------------|
| 01 | Lu | 9:56    | 45                    |
| 02 | Ma | 10:49   | 60                    |
| 03 | Mi | 11:40   | 75                    |
| 04 | Ju | 12:30   | 90                    |
| 05 | Vi | ● 13:21 | 85                    |
| 06 | Sa | 14:13   | 85                    |
| 07 | Do | 15:05   | 70                    |
| 08 | Lu | 15:59   | 55                    |
| 09 | Ma | 16:54   | 25                    |
| 10 | Mi | *       | -                     |
| 11 | Ju | *       | -                     |
| 12 | Vi | *       | -                     |
| 13 | Sa | *       | -                     |
| 14 | Do | *       | -                     |
| 15 | Lu | *       | -                     |
| 16 | Ma | *       | -                     |
| 17 | Mi | *       | -                     |
| 18 | Ju | 12:25   | 25                    |
| 19 | Vi | 13:01   | 45                    |
| 20 | Sa | ○ 13:36 | 55                    |
| 21 | Do | 14:12   | 55                    |
| 22 | Lu | 14:48   | 55                    |
| 23 | Ma | 15:27   | 45                    |
| 24 | Mi | 16:09   | 25                    |
| 25 | Ju | *       | -                     |
| 26 | Vi | *       | -                     |
| 27 | Sa | *       | -                     |
| 28 | Do | *       | -                     |
| 29 | Lu | *       | -                     |
| 30 | Ma | *       | -                     |
| 31 | Mi | *       | -                     |

La laguna se extiende sobre un max. 4km y se llena dependiendo de la energía mareomotriz en las fases de ● luna llena y ○ luna nueva – el nivel de agua mencionado se refiere a los puntos estimados de máxima profundidad. Para la práctica del windsurf delante del hotel se requiere una profundidad mínima estimada de 100cm. Estadística de viento: Los datos se basan en fuertes vientos que perduran alrededor de tres horas diarias, tratándose de valores medios de mediciones diarias realizadas desde el año 1985. Las temperaturas son datos promedio ([www.wetteronline.de](http://www.wetteronline.de)). Todos los valores están sujetos a variaciones según las condiciones climatológicas.